
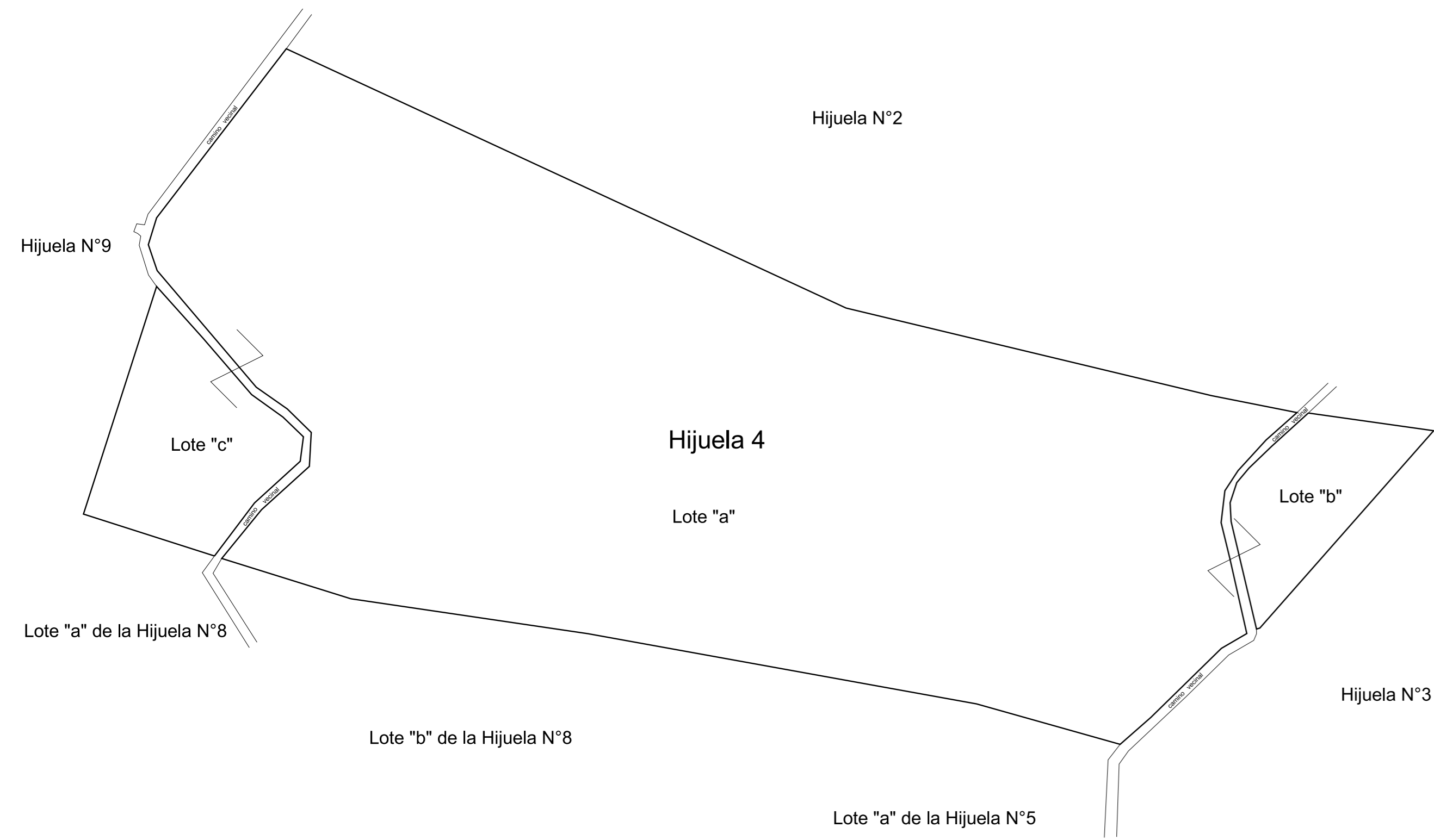


# Plano de subdivisión del predio denominado Hijuela 4



Situación actual



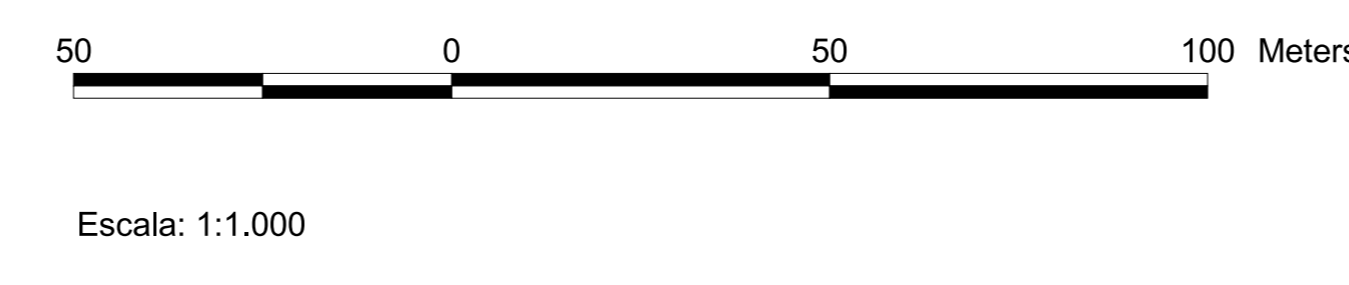
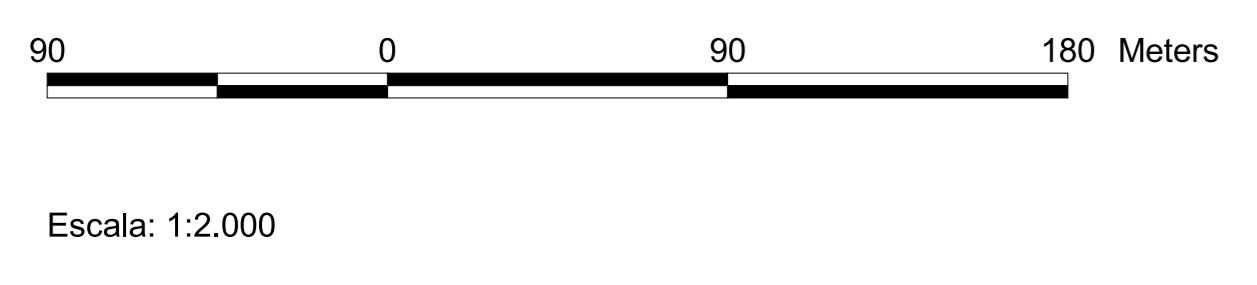
Situación propuesta



**Legenda**

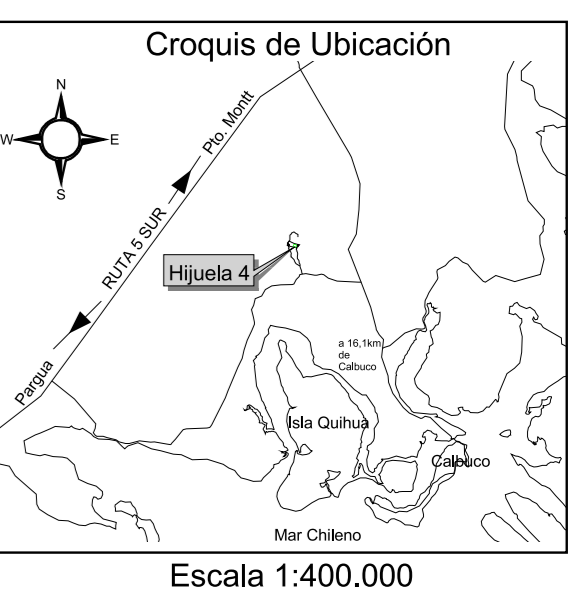
- Lote A
- Lote B
- Lote C
- Lote 1
- Lote 2
- Lote 3
- Lote 4
- Lote 5
- Lote 6
- Lote 7
- Lote 8
- Lote 9
- Lote 10
- Lote 11
- Lote 12
- Lote 13
- Lote 14
- Lote 15
- Lote 16
- Lote 17
- Lote 18
- Lote 19
- Lote 20
- Lote 21
- Lote 22
- Servidumbre de tránsito
- Camino vecinal

Inscripción de Dominio Vigente:  
 Conservador de Bienes Raíces de Calbuco  
 Fojas 651  
 N°651  
 Del Registro de Propiedad del año 2020



**Cuadro de Superficies**

Lotes Resultantes	servidumbre de tránsito	Superficie total
Lote 1	—	0,500há
Lote 2	0,083há	0,502há
Lote 3	—	0,500há
Lote 4	0,030há	0,520há
Lote 5	0,040há	0,525há
Lote 6	0,030há	0,545há
Lote 7	0,026há	0,500há
Lote 8	0,028há	0,500há
Lote 9	0,027há	0,500há
Lote 10	0,025há	0,500há
Lote 11	0,026há	0,500há
Lote 12	0,024há	0,500há
Lote 13	0,098há	0,598há
Lote 14	0,250há	0,500há
Lote 15	—	0,500há
Lote 16	—	0,500há
Lote 17	—	0,500há
Lote 18	—	0,500há
Lote 19	—	0,500há
Lote 20	—	0,500há
Lote 21	—	0,500há
Lote 22	—	0,500há
<b>Total</b>	<b>0,687há</b>	<b>11,19há</b>



Elaborado Por:  
 Héctor Villablanca Olivera  
 Ingeniero Forestal  
 Rut: 15.247.220-k